

**ЗАКЛЮЧЕНИЕ**  
**согласительной комиссии**

о результатах рассмотрения возражений заинтересованных лиц относительно местоположения границ земельных участков, установленных при выполнении комплексных кадастровых работ в границах кадастровых кварталов с учетными номерами 31:24:1205004, 31:24:1205003, 31:24:1205002, 31:24:1203007; 31:24:1203005; 31:24:1203004; 31:24:1203003; 31:24:1203002, в соответствии с муниципальным контрактом от 22.12.2023 года № 21-12

« 28 » Мая 2024г.

№ \_\_\_\_\_

Настоящее заключение составлено согласительной комиссией, образованной постановлением администрации Верхнесеребрянского сельского поселения Ровеньского района Белгородской области от 17 января 2024 года №1 «Об утверждении состава и регламента работы согласительной комиссии по согласованию местоположения границ земельных участков при выполнении комплексных кадастровых работ на территории Верхнесеребрянского сельского поселения муниципального района «Ровеньский район» Белгородской области» в составе ее членов:

Председатель комиссии:

Улезько Лариса Николаевна	глава администрации Верхнесеребрянского сельского поселения Ровеньского района Белгородской области
---------------------------	-----------------------------------------------------------------------------------------------------

(ф.и.о.)

(место работы и должность)

Заместитель председателя комиссии:

Подобная Марина Викторовна	первый заместитель главы администрации Ровеньского района по экономике — начальник управления финансов и бюджетной политики (по согласованию)
----------------------------	-----------------------------------------------------------------------------------------------------------------------------------------------

(ф.и.о.)

(место работы и должность)

Секретарь комиссии:

Улезько Сергей Викторович	главный специалист МКУ «Верхнесеребрянская АХС»
---------------------------	-------------------------------------------------

(ф.и.о.)

(место работы и должность)

Члены комиссии:

1. Лебедева Елена Викторовна	заместитель начальника отдела учета государственных земель и кадастровой работы департамента земельных ресурсов министерства имущественных и земельных отношений Белгородской области (по согласованию)
------------------------------	---------------------------------------------------------------------------------------------------------------------------------------------------------------------------------------------------------

(ф.и.о.)

(место работы и должность)

2.	Духина Галина Алексеевна	заместитель начальника межмуниципального отдела по Вейделевскому и Ровеньскому районам Управления Росреестра по Белгородской области (по согласованию)
	(ф.и.о.)	(место работы и должность)
3.	Котова Евгения Валерьевна	начальник отдела архитектуры и градостроительства - руководитель ИСОГД УКС администрации Ровеньского района
	(ф.и.о.)	(место работы и должность)
4.	Махнатеева Наталья Николаевна	ведущий специалист — эксперт отдела правового обеспечения, судебной защиты и регистрации прав Межрегионального территориального управления Федерального агентства по управлению государственным имуществом в Курской и Белгородской областях (по согласованию)
	(ф.и.о.)	(место работы и должность)

В ходе выполнения в соответствии с муниципальным контрактом от 22.12.2023г № 12-21 на проведение комплексных кадастровых работ в границах кадастровых кварталов с учётными номерами 31:24:1205004, 31:24:1205003, 31:24:1205002, 31:24:1203007; 31:24:1203005; 31:24:1203004; 31:24:1203003; 31:24:1203002, расположенных в границах Верхнесеребрянского сельского поселения Ровеньского района Белгородской области, в сроки, установленные Федеральным законом от 24.07.2007 № 221-ФЗ "О кадастровой деятельности", возражений заинтересованных лиц относительно местоположения границ земельных участков в согласительную комиссию не поступило, поступали заявления, результат выполнения которых отображён в таблице.

№ п/п	Кадастровый номер земельного участка	Результат ККР
<b>31:24:1205004</b>		
1	31:24:1205004: 5	одноконтурный должен быть
		выполнено
2	31:24:1205004:92	увеличение площади на 500 кв.м.
		выполнено
3	31:24:1205004:27	Уточнение на местности относительно фактического местоположения
		выполнено
4	31:24:1205004:52	Увеличение на 800 кв.м.
		выполнено
5	31:24:1205004:40	Увеличение на 800 кв.м.
		выполнено
<b>31:24:1205003</b>		
1	31:24:1205003:60	Увеличение на 800 кв.м.
		Выполнено

2	31:24:1205003:6	Увеличение на 800 кв.м.	выполнено
3	31:24:1205003:249	Увеличение до минимальных пределов	выполнено
4	31:24:1205003:17	местоположение на местности	выполнено
5	31:24:1205003:18	местоположение на местности	выполнено
6	31:24:1205003:93	Местоположение на местности	выполнено

## 31:24:1205002

1	31:24:1205002:63	Увеличение на 300 кв.м.	Выполнено
2	31:24:1205002:7	Увеличение до минимально-максимальных возможных пределов	Выполнено

## 31:24:1203004

1	31:24:1203004:1	Местоположение на местности	Выполнено
2	31:24:1203004:59	Местоположение на местности	Выполнено
3	31:24:1203004:61	Местоположение на местности	Выполнено
4	31:24:1203004:64	Местоположение на местности	Выполнено
5	31:24:1203004:65	Местоположение на местности	Выполнено

## 31:24:1203007

1	31:24:1203007:4	Увеличение до минимально-максимальных пределов	Выполнено
2	31:24:1203007:7	Местоположение на местности	Выполнено
3	31:24:1203007:9	Местоположение на местности	Выполнено
4	31:24:1203007:8	Местоположение на местности	Выполнено

ПОДПИСИ:

Председатель комиссии




Улезько Лариса Николаевна

(подпись)

(ф.и.о.)

Заместитель председателя  
комиссии



(подпись)

Подобная Марина Викторовна

(ф.и.о.)

Секретарь комиссии



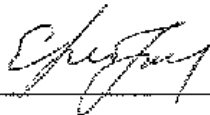
(подпись)

Улезько Сергей Викторович

(ф.и.о.)

Члены комиссии:

1.



(подпись)

Лебедева Елена Викторовна

(ф.и.о.)

2.




(подпись)

Духина Галина Алексеевна

(ф.и.о.)

3.

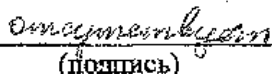


(подпись)

Котова Евгения Валерьевна

(ф.и.о.)

4.

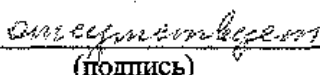


(подпись)

Махнатеева Наталья Николаевна

(ф.и.о.)

5.

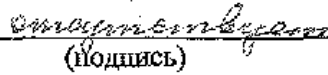


(подпись)

Берёзкина Дарья Алексеевна

(ф.и.о.)

6.



(подпись)

Хапина Яна Александровна

(ф.и.о.)